



CAMPING BORNHOLM



campingbornholm.dk

Kom nemt og hurtigt til Bornholm!

Det er nemt, hurtigt og billigt at tage en tur til Danmarks solskinsø. Tag flyet eller færgen – CampingBornholm er klar, og vi glæder os til at tage imod dig. Læs om vores fem pladser, som dækker Bornholm fra nord til syd, og find inspiration til din ferie på de følgende sider ...

CAMPINGBORNHOLM består af fem campingpladser på Bornholm, som vil kunne dække næsten alle dine ønsker for en campingferie.

I denne brochure og på Camping-bornholm.dk kan du finde information om vores forskellige pladser og booke plads. Du kan også læse om de forskellige aktiviteter, som Bornholm tilbyder, hvad enten du er til outdoor-, natur-, kulturelle eller gastronomiske oplevelser.

campingbornholm.dk

Det er lettere og billigere at komme til Bornholm, end mange tror. Og du har forskellige muligheder, hvad enten du rejser med eller uden bil ...

Rejs med bil

Vil du have bilen med, kan du tage færgen fra enten Køge, Ystad i Sverige eller Sassnitz i Tyskland. Alle tre ruter betjenes af Bornholmslinjen.

bornholmslinjen.dk



Rejs uden bil

Hvis du rejser uden bil, kan du tage med Bornholmerbussen 866 til Ystad og selv gå ombord, eller du kan tage med Kombardo Expressen, som også kører ombord på færgen. Ligsom du naturligvis også kan tage færgen fra Køge.

bornholmslinjen.dk
bornholm.info

Rejs med fly

Du kan også vælge at flyve til Bornholm. Der flyves hele året fra Kastrup til Rønne – og i ferieperioder er der også fly fra Jylland. Der er naturligvis mulighed for at leje bil i lufthavnen i Rønne.

dat.dk

Velkommen til Bornholm – vi ses!

BOOK ONLINE

campingbornholm.dk

Seværdigheder i massevis

Bornholm er et sandt overflødhorn af seværdigheder, der ligger som perler på en snor. Vi har samlet et lille udvalg til inspiration til ferien.

BORNHOLM ER EN pragtfuld ø – synes vi selv – og de 588,3 kvadratkilometer areal, den dækker, har en natur så varieret, at den ikke findes mange andre steder i verden. For hvor vilde klipper og dybe sprækker kendetegner Nordbornholm, er Sydbornholm fladt og frugtbart landbrugsland omkranset af klitter og strande med sand så fint, at det knirker mellem tærerne, når man går i det. Naturen og landskabet er da også et af Bornholms største trækplastre, hvor seværdighederne ligger så tæt som røgede sild i en kasse.

DEN ABSOLUT STØRSTE, der hvert år besøges af over en halv million gæster, er **Hammershus**, Nordeuropas største borgruin placeret på et klippefremspring på Bornholms nordspids og omgivet af slugter og stejle klipper ned til Østersøen.

Borgen menes at være opført omkring 1200 som forsvarsværk og har været under adskillige borgherrer og kongers herredømme. Med tiden mistede den imidlertid sin militære funktion, og i 1743 blev den overgivet til bornholmerne. Men efter i århundreder at have været pålagt skatter



FOTO: DESTINATION BORNHOLM

og toldafgifter og være blevet udskrevet til tvangsarbejde af skiftende ejere nærrede de lokale ingen varme følelser for borgen og tog gladeligt sten fra den til andre byggerier, indtil resterne af Hammerhus blev fredet i 1822. Det er dem, man kan se nu, mens et helt nyt besøgscenter bygget ind i skrænten over for Hammershus åbnede i 2018.

HAMMERSHUS LIGGER I naturområdet Hammeren, som bare kalder på vandreture. Her går stierne gennem bakker og dale og gennem kløfter og langs klippesøer, der er opstået efter udvinding af granit. Den mest imponerende er **Opaløen**, der er grøn som ædelstenen. Søen er i dag badesø med mulighed for udspring fra klippekanten, ligesom man

kan rappelle og klatre på klipperne. I området kan man blandt meget andet også se **Hammerodde Fyr**, **Hammerhavn** og **Helligdomsklipperne** på nordøstkysten mellem Tejn og Gudhjem.

PÅ GRUND AF øens geologi har man i mange år brudt sten og granit, som blandt andet er brugt i København til Christiansborgs indgangsparti, Elefantporten på Carlsberg og til Nationalmuseets søjler. De fleste bornholmske stenbrud er nu lukket, og mange er i dag søer eller rekreative områder, men enkelte steder brydes der stadig. F.eks. i det arbejdende museum **Moseløkken Stenbrud** nær Allinge. Her kan man blandt andet få demonstreret teknikken af en ægte bornholmsk stenhugger og selv prøve kræfter med granit og værktøj. Det største stadigt aktive stenbrud er **Stubbeløkken Stenbrud** ved Rønne, men her må man nøjes med at kigge ned.

MIDT PÅ ØEN ligger **Almindingen** og **Paradisbakkerne**, der er et sammenhængende skovområde. Her kan man f.eks. tage ”stærkmandsprøven” og se, om man kan få den syv ton tunge **Rokkestenen** til at bevæge sig, lade stemmen runge og afprøve øens største sprækkedal, **Ekkodalen**, eller lede efter de bisoner, der er sat ud for at levere naturpleje. Man kan også tage en tur op i tårnet **Rytterknægten**, der med sine 184 meter over havet er øens højeste punkt. Herfra er der udsyn over hele øen – i godt vejr også til Christiansø og Sverige – eller blive ved jorden og se travløb på Danmarks mindste travbane, **Bornholms Brand Park**, hvor der både er adgang til staldene og børnevenlig legeplads.

ØENS RUNDKIRKER ER absolut også et besøg værd. Af de i alt syv, der findes i Danmark, ligger de fire på Bornholm. **Østerlars Kirke** er Danmarks både største og ældste og kan spores tilbage til omkring 1060. Placeret på en høj med sine runde, hvidkalkede ydervægge og sorte kineserhat af et tag har den længe været et vartegn for Bornholm.

Oprindeligt blev rundkirkerne bygget som kirkeborge, der fungerede som kirke i fredstider og tilflugtssted, når der var fjender at gemme sig for. Det er formentlig også forklaringen på, at kirken er rund, for de smalle runde gange op til loftet har gjort det svært for fjender at komme op mere end én mand ad gangen. På midterpillen inde i kirken finder man gamle kalkmalerier, der fortæller historien fra bebudelsen om Jesu fødsel til dommedag.

De bornholmske rundkirker fungerer stadig som almindelige folkekirker.

SOM GÆST MÅ man heller ikke gå glip af øens kilometerlange strande med det fine hvide sand, de mange idylliske fiskerlejer, museerne og kunsthåndværkerne og ... ja, vi kunne blive ved.

Find mere inspiration på nettet eller i turistinformationen rundt om på øen.

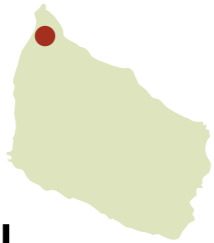


FOTO: DESTINATION BORNHOLM



FOTO: DESTINATION BORNHOLM

Rønne- Hammershus



NÅR DU ANKOMMER med færgen til Rønne, så drej til venstre og lad turen føre dig op langs vestkysten mod Lyngholt Familiecamping tæt på Hammershus Slotsruin.

På vej mod Lyngholt Familiecamping passerer du bl.a. Kultippen lige syd for Hasle. Et synligt og specielt levn fra 2. verdenskrigs knaphed på ressourcer. Området minder nærmest om et månelandskab.

Lidt tættere på Lyngholt Familiecamping ligger de tre små havnebyer Teglkås, Helligpeder og Vang med små idylliske fiskerhuse og røgeriskorstene. Formidlingen af hvordan "bornholmerne" gennem tiderne har tilpasset havnene og deres liv i forhold til de barske forhold, kommer på en god måde til udtryk når man fordyber sig i stederne.

Længere langs kysten mod Hammerknuden finder man en perlerække af sprækkedale, vandfald, klippehuler og åbne stenbrud.

HELE STRÆKNINGEN NORD for Hasle og til Hammershus er et spændende eldorado for outdoor-aktiviteter som kystfiskeri, klatring, rappelling og mountainbike-ture. De mange spændende og alsidige vandreruter i området giver plads til ro og fordybelse. På mange af arealerne hjælper græssende dyr med at holde naturen vedlige.

Vil man også opleve Vestkysten set fra vand siden, kan man fra Hammerhavn komme på guidede sejlture ned langs kysten – enten i de gamle bådføreres både eller i kajak.

Nordbornholm kan også være udgangspunkt for meget roste vandrerute Højlyngsstien hvor man bliver ledt på tværs af Bornholm i den snoede 67 km lange rute.

Læs mere: bornholm.info, tejnif-lob.dk, naturstyrelsen.dk, wonderfestivall.dk, klatringbornholm.dk, rideturebornholm.dk, hakkajakbornholm.dk



FOTO: DESTINATION BORNHOLM



Værd at vide

Åbent fra Påske til efterårsferie

Plads til: Campingvogne, autocampere og telte. Separat område til små telte. Der kan lejes hytter, cykler, fiskestænger, sengelinned køkkenudstyrskasser mm. Pool, kiosk med nybagt morgenbrød mm, vaskeri, egen fiskesø og minigolf. Hund tilladt – vi har indhegnet hundeskov og hundebad.

Booking: lyngholt-camping.dk

Lyngholt Familiecamping

v. Sanna Nielsen & Michael Andersen, Borrellyngvej 43, 3770 Allinge, telefon +45 56 48 05 74

Privatejet campingplads, beliggende på den vestlige side af Nordbornholm. Pladsen rummer 200 enheder fordelt på 60.000 kvm og er omgivet af 80.000 kvm egen skov. Der er direkte adgang til højlyngsområdet "Slotslyngen" med de smukkeste solnedgange.

Hammershus Slotsruin og Hammerhavn ligger kun 3 km mod nord, Vang fiskerleje, badelagune og stenbruddene "Ringebakkebruddene" ligger kun 3 km syd for campingpladsen. I skolernes sommerferie har vi et alsidigt og spændende aktivitetsprogram. Uden for sommerferien kan man nyde roen og den smukke

natur, vi er omgivet af. Det er altid muligt at finde læ på pladsen, og hvis du vil være helt tæt på naturen, kan man udforske vores skov, som rummer masser af spor fra sin fortid som stenbrud. Vi hjælper gerne med inspiration til nye oplevelser og hemmelige steder på Bornholm. Vi glæder os til at tage imod jer på Lyngholt.

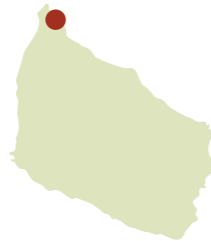
lyngholt-camping.dk

Mail: info@lyngholt-camping.dk

Facebook: [Lyngholt Familie Camping – Bornholm](https://www.facebook.com/LyngholtFamilieCamping-Bornholm)

Instagram: [lyngholt_camping](https://www.instagram.com/lyngholt_camping)

Allinge-Sandvig



SIGER MAN ALLINGE, må man også sige Folkemødet. Den altoverskyggende årlige begivenhed på Bornholm, hvor beslutningstagere fra alle niveauer mødes for at udveksle meninger, og hvor borgerne kan møde de samme beslutningstagere ansigt til ansigt. Hvert år i uge 24 lever og ånder Allinge-Sandvig og det meste af Bornholm det, der også er blevet kaldt politikernes Roskilde Festival.

Men Allinge-Sandvig er andet end Folkemødet. Byen byder ikke blot på bjergtagende natur lige rundt om hjørnet, men også på masser af liv – især i sommermånederne, hvor den fra sine ca. 1.500 indbyggere vokser til mangedobbelt størrelse. Her kan man som gæst spise på en række glimrende restauranter, shoppe lokale delikatesser eller opleve levende musik med nogle af Danmarks største musiknavne. Hele sommeren byder musikstedet Gæstgiveren – i daglig tale blot Gæsten – på koncerter med danske kunstnere, og i uge 28 er jazzmusikken i højsædet til Allinge Jazz og Musikfestival.

ALLINGE MOD SYDØST og Sandvig mod nordvest var tilbage i middelalderen to fiskerlejer, der udviklede sig til byer. I 1800-tallet blev granitbrydning vigtig for byerne, og omkring århundredskiftet dukkede turismen så småt op. Den er nu omdrejningspunktet for Allinge og Sandvig, der er vokset sammen. Allinge betragtes som hovedbyen, mens Sandvig tager rollen som en bydel.

Fra Sandvig mod nord har man hele Hammeren foran sig. Naturområdet byder på nogle af Danmarks mest spektakulære vandreture og et væld af seværdigheder med Nordeuropas største borgruin, Hammershus, som diamanten i juvelsamlingen. Selve Sandvig har sandstrand og strandpromenade, mellem Sandvig og Allinge kan man se helleristninger fra bronzealderen, og syd for Allinge ligger Sandkås med to strande – den børnevenlige Store Sandkås Strand og lidt længere mod syd Lille Sandkås Strand med badebro, der er oplagt til morgenbadning.

Ligesom Allinge er vokset sammen med Sandvig, er Sandkås vokset sammen med nabobyen Tejn, som er det største fiskerleje på øen. Her har Tejn Havn udviklet sig til en stor lystbådehavn, og hvert år stævner godt 400 både ud fra havnen til det årlige trollingfiskeri, Trolling Master Bornholm, hvor der dystes om at lande den største laks.

Hele vejen fra Tejn op til Sandvig og Hammeren slynger kyststien sig i klipperne langs Østersøen, og er man mere landkrabbe end søulke, må man ikke snyde sig selv for denne imponerende vandretur.

Skulle man have lyst til at spille golf, kan det også lade sig gøre på de nærliggende Rø Golfbaner, der har to 18 hullers baner, hvoraf størstedelen af den gamle bane løber gennem skov og klipper.

Læs mere: bornholm.info, folkemoedet.dk, gaestgiveren.dk



FOTO: DESTINATION BORNHOLM



Værd at vide

Plads til: Campingvogne, autocampere og telte. Separat område til små telte. Der kan også lejes hytter med eget bad, toilet og TV, campingvogne og familietelte. Cykeludlejning på pladsen. Det er tilladt at medbringe hund.

Strand: 400 meter til to strande

Afstand til: Allinge centrum: 1,5 km

Booking: sandkaas-camping.dk

Sandkaas Familiecamping

v. Kim Nissen, Poppelvej 2, 3770 Allinge, telefon: +45 56 48 04 41

SANDKAAS FAMILIECAMPING ligger på det klipperige Nordbornholm omkranset af den smukkeste natur og tæt på Allinge-Sandvig, der byder på masser af oplevelser som Folkemødet, levende musik i form af jazz- og rockkoncerter og en stribe gode restauranter. Og blot tre kilometer fra pladsen ligger naturområdet Hammeren med blandt andet Nordeuropas største borgruin, Hammershus, og Opalsøen.

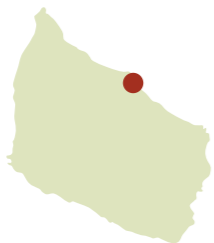
Vi ligger ved kysten og har mange pladser med havkig, og efter fem minutters gang på kyststien befinder man sig på strand med badebro. Selve pladsen, der er meget børnevenlig,

har blandt andet overdækket swimmingpool, børnelandsby, hoppepuder, games-room og legeplads for de små. Derudover er der udendørs fitnessområde, café, morgenmadsrestaurant i højsæsonen samt alle de moderne faciliteter, der gør ferien til en afslappet oplevelse. Vi glæder os til at tage imod jer.

sandkaas-camping.dk

Mail: camping@sandkaas-camping.dk
Facebook: [sandkaasfamiliecamping](https://www.facebook.com/sandkaasfamiliecamping)

Gudhjem



IDYLLISKE GUDHJEM ER noget så sjældent som en dansk bjergby, optaget i danskebjerge.dk, og et fiskerleje. Her er for danske forhold usædvanligt stejlt. Fra havnen op ad den knap 400 meter lange hovedgade, Brøddegade, til landevejen er der 38 højdemeter og en stigningsprocent på ti i snit, mens Malkestien, en sidevej til hovedgaden, kan byde på op til 18,5 procent. Fortsætter man en anelse højere op ad klippemassivet Bokul, belønnes man med en forrygende udsigt over Gudhjems karakteristiske røde tage, havnen og havet.

Havet har altid spillet en afgørende rolle for Gudhjem, og allerede før middelalderen var Gudhjem en driftig by, hvor handel med saltede sild var hovederhvervet. Det var ganske indbringende og betød, at man kunne bygge både flot og solidt. Det ses blandt andet på de mange bindingsværkshuse, der ligger tæt i de skrånede gader. I 1860'erne kom silderøgeriet til, og i begyndelsen af 1900-tallet havde byen 25 røgerier.

På havnen i Gudhjem kan man hvert år opleve nogle af Danmarks bedste kokke udfordre hinanden i konkurrencen "Sol over Gudhjem".

I byen finder man blandt andet masser af spisesteder, glaspusteri og lokalproducerede karameller.

GUDHJEM BYDER OGSÅ PÅ åndelig føde. I Løkkegade finder man Oluf Høst Museet indrettet i den bornholmske nationalmalers hus, mens Gudhjem Museum ligger i den gamle stationsbygning oven for byen. Her er både en permanent udstilling om Gudhjem og skiftende udstillinger. Og blot seks kilometer nord for byen – ved Helligdomsklipperne – kan man besøge Bornholms Kunstmuseum, der ikke alene ligger i et af Danmarks mest spektakulære landskaber, men også i sig selv regnes for en arkitektonisk perle.

I det hele taget bugner Gudhjems omegn af attraktioner. De helt specielle klippeformationer Helligdomsklipperne med Den Sorte Gryde – en smal revne i klippen, hvor man kan gå ind i bælgmørke – er blot en af dem. Går man en tur langs kyststien nordpå, kommer man til Salenebugten, hvorfra man i godt vejr kan se til Sverige. Går man sydpå, følger idylliske Melsted med museet Melstedgård, der nu er et levende frilandsmuseum og Danmarks første madkulturhus. Det er også fra Gudhjem, at man kan sejle til Christiansø. Det tager en time – så er man på Kong Christian den V's gamle fæstning.

Skulle man have lyst til at spille golf, kan det også lade sig gøre på Rø Golfbaner, der har to 18 hullers baner, hvoraf størstedelen af den gamle løber gennem skov og klipper.

Læs mere på: bornholm.info, christiansoe.dk, gudhjem.nu, danskebjerge.dk, gaarden.nu



Værd at vide

Plads til: Campingvogne, autocampere og telte.
Der kan også lejes campingvogne og villatelte.
Det er tilladt at medbringe hund.

Strand: Stenstrand på selve pladsen,
500 meter til sandstrand

Afstand til: Gudhjem centrum: 800 meter

Booking: gudhjemcamping.dk

Gudhjem Camping

v. Michael "Lunte" Lundgren, Melsted Langgade 45, 3760 Gudhjem, telefon: +45 42 415 815

GUDHJEM CAMPING er en hyggelig campingplads med en rolig og afslappet atmosfære. Fra pladsen, der ligger helt ud til Østersøen, er der udsigt over vandet fra næsten alle områder, mens omgivelserne omkring pladsen byder på imponerende klippepartier. Herfra kan man nyde stilheden og udsigten og få et kig til Christiansø. Det er efter vores opfattelse med til at give den rette stemning af Bornholm.

Gudhjem Camping ligger tæt på byen og med 850 meter til havnen. Går man ad den gamle idylliske redningssti til Gudhjem Havn, er man fremme på ca. 10 minutter. Her kan man bade fra

stenstranden. Sandstrand møder man ca. 500 meter fra campingpladsen. Man kan gå dertil gennem den hyggelige by Melsted. I tilknytning til campingpladsen er der butik og udendørs caféområde. Vi har ikke nummererede pladser, og der er havudsigt fra næsten alle pladser.

gudhjemcamping.dk
Mail: mail@gudhjemcamping.dk
Facebook: [GudhjemCamping](https://www.facebook.com/GudhjemCamping)
Instagram: [Gudhjem Camping](https://www.instagram.com/GudhjemCamping)

Aktiv ferie på Bornholm

Cykling, løb, klatring, havkajak, lystfiskeri, snorkling og dykning. Det er blot nogle af de muligheder, Bornholm tilbyder den, der vil være aktiv i ferien.

FERIE FORBINDES TRADITIONELT med afslapning. Men svinger man benene ud af liggestolen, er Bornholm rig på muligheder for aktiv ferie.

Med sin afvekslende natur er det oplagt at sætte sig på cyklen og opleve øen i et tempo, hvor man får lyde og dufte med, og med over **230 kilometer skilte cykelruter** gennem skov, langs kysten, på små landeveje og for det meste langt fra anden trafik er der noget for enhver smag – fra børnefamilierne til den seriøse motionist.

Turen Bornholm rundt langs kysten er 105 kilometer og går ad snoede landeveje, skovveje og grusveje, men man kan også køre på kryds og tværs, og med de korte afstande mellem byer og seværdigheder er der aldrig langt til næste oplevelse eller mulighed for et pitstop. Se f.eks. Tour de France-etapevinder og bornholmer Magnus Cortis forslag til ruter på bornholm.info.

Den professionelle cykelrytter tøver heller ikke med at betegne Bornholm som Danmarks bedste sted at køre på mountainbike. Prøv f.eks. klippeterrænet midt på øen nær tårnet på Rytterknægten eller på spor i nærheden af Rønne, hvor **Den Grønne Ring** har 20 kilometer spor med mange tekniske udfordringer, rock-garden og et pump-track.

FOR DEN LØBEGLADE byder Bornholm på alle terræner – langs vand, i skov eller på klipper. Vil man løbe med nummer på maven og har en lille uge i juli til det, er **Etape Bornholm** en oplagt udfordring, der strækker sig over fem dage, fem etaper og en samlet distance, der svarer til et maraton. På en fuld Etape Bornholm kommer man fra strandene på Dueodde over skovene i Almindingen til klipperne nær Hammershus. Løbet har også ungdomsklasse og børneklasse med færre etaper og kortere distance, ligesom det er muligt kun at løbe en enkelt etape.

Vil man sætte farten lidt ned, men stadig udfordres, er **Bornholm Rundt Marchen**, der afvikles i juli, måske sagen. Den 125 kilometer lange march, der foregår over tre dage, karakteriseres som en af de mest spændende og fysisk krævende i Europa. Størstedelen af ruterne følger Bornholms kyststrækninger, men er lagt sådan, at deltagerne når at stifte bekendtskab med de fleste af øens maleriske byer. Man kan deltage individuelt eller på hold.

BORNHOLMS KLIPPER OG granitbrud er oplagt til **klatring**. Langs nordkysten er der over 400 klatreruter, i Moseløkken Stenbrud (Allinge), Ringebakkebruddet (Vang) og Klippeløkken Stenbrud (Rønne) findes tilsammen over 150 boltede sportsruter, mens der er boulder-ruter langs Ørnebjergkysten (Hammeren) og i Troldekskoven (Stammershalle). I nogle af granitbrudene brydes der stadig. Der kan derfor være begrænsninger på, hvornår der er åbent for klatring, mens der er særlige restriktioner for Helligdomsklipperne, Ekkodalen og Hammershus.



FOTO: DESTINATION BORNHOLM

ØEN KAN OGSÅ opleves fra vandsiden – f.eks. i **havgajak**. Den fulde tur øen rundt strækker sig over 110 kilometer og fører forbi både stejle klippekrænter i nord og sandstrande og klitter i syd. Solskinsøen i havkajak er til at overkomme for alle på nær nybegyndere.

Fra øens mange strande er der også ideelle forhold for **wind- og kitesurfing**. Især de sydlige strande er velbesøgt af surfere, og mange steder kan man leje udstyr. Hvis man er begynder, er der mulighed for at tage et kursus.

FOR LYSTFISKEREN ER Bornholm et sandt mekka, og øens geografiske og biologiske forhold giver mulighed for stort set alle former for lystfiskeri.

Om man er til pit & take-fiskeri, kutter- og turbådsfiskeri, bombardafiskeri, kystfiskeri eller kystfluefiskeri – Bornholm har det hele. Også konkurrencefiskeri – f.eks. Trolling Master Bornholm, hvor man over en uge i april-maj sejler ud på Østersøen fra Tejn Havn på Nordbornholm for at fiske efter trolling-metoden – store blink trukket bag motorbåde.

VIL MAN HELLERE under vandet, så er det ikke uden grund, at Bornholm kaldes Danmarks bedste dykkersted. Derfor vil det også være oplagt at prøve **snorkling** eller **dykning med flaske**, når man alligevel er på øen.

Kunne du tænke dig at lære lidt om sikkerhed, og hvordan man bevæger sig i undervandsverden med brug af finner, snorkel og maske? Så er et guidet snorkeldyk eller -kursus måske noget for dig. Er du mere til at være længere nede under

havoverfladen med iltflasker? Farvandet omkring Bornholm tilbyder nogle af Danmarks bedste dykkeroplevelser rangeende fra 200 år gamle vrage, en ubåd og huler til flotte kystdyk. Bornholm er kendt for sin gode sigt og nem adgang til fremragende kystdykning på dybder helt ned til 25 meter.

COASTSTEERING HANDLER I sin enkelthed om at bevæge sig fra ét punkt til et andet. Man bevæger sig langs kysten – hvilket betyder, at der vil blive brug for både at **klatre** og **svømme** for at komme frem. Nogle steder er der mulighed for, at man kan hoppe i vandet fra klipperne. Man kan dog også blive fri.

GOLFSPILLERNE ER OGSÅ tilgodeset på Bornholm med fire vidt forskellige 18-hullers golfbaner. I Rønne er parkbanen næsten uden vind. Banen ved



FOTO: COASTSTEERING

Dueodde er en seaside-bane i et naturskønt, delvis fredet område, mens golfbanlægget i Rø nær Gudhjem har to baner, hvoraf den “gamle” går over klipper og gennem skov.

DER ER OGSÅ andre måder at være aktiv på. Man kan spille **fodboldgolf, køre gokart, Treetop walking, bowcombat, minigolf** og meget mere.

Så der er mange muligheder for at være aktiv på Bornholm!

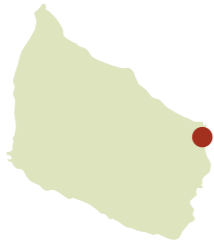
For mere inspiration se blandt andet: bornholm.info, bornholm.info/mit-bornholm-paa-cykel, etape-bornholm.dk, bornholmrundtmarchen.dk, tv2bornholm.dk/trolling, golfbornholm.dk, gobornholm.dk, bornholmsoutdoorcenter.dk

FOTOS: DESTINATION BORNHOLM



FOTO: DESTINATION BORNHOLM

Svaneke



SVANEKE ER IKKE bare Danmarks østligste købstad, den er også en af Danmarks bedst bevarede gamle byer. I 1975 blev byen tildelt Europarådets Europæiske Guldmedalje for bybevaring, og i 2013 blev den kåret til Danmarks smukkeste købstad af Bygningskultur Danmark. De hædersbevisninger er ikke faldet uden grund. I Svaneke finder man smukt bevarede bindingsværkshuse og -gårde, der spreder sig op ad klipperne fra havnene (Svaneke Havn og Vige havnen), og gader, der snor sig mellem gamle stengårde. Op ad de kalkede huse står stokroserne nærmest i lag, og i haverne vokser figen- og morbærtræer. Her er ordet idyl virkelig velplaceret.

Byen har formentlig eksisteret som fiskerleje allerede i 1200-tallet, mens dens status som købstad stammer fra 1500-tallet. Men det var først i 1700- og 1800-tallet, at byens velstand for alvor voksede via handel, søfart og skibsbygning. Jernbanen, der kom til Bornholm først i 1900-tallet, gik imidlertid Svaneke forbi, og det nyder byen ironisk nok godt af i dag, for den slap for den byudvikling, som mange andre byer gennemgik. Endelig har byforeningen Svaneke Venner, der blev stiftet i 1944, haft væsentlig betydning for, at byen er nænsomt renoveret.

TAGER MAN TUREN langs kysten fra **Hullehavn Camping** i syd, møder man først en lille badestrand og Svaneke Fyr. Få minutters gang senere rammer man Svaneke Havn, hvor solens lave stråler om morgenen sender det smukkeste lys på byens facader. Fortsætter man langs kysten, følger røgeriet, kanonerne på den gamle skanse og Vige havn. Herfra kan man gå videre til Svaneke Vandtårn tegnet af den verdensberømte arkitekt Jørn Utzon. Går man fra havnen op i byen, vil man opdage, at den byder på masser af innovationskraft. I Svaneke bliver der produceret både lokal pasta, øl, is, chokolade, karameller, lakrids og snaps, og flere af stederne har arbejdende værksteder.

I BYEN FINDER MAN OGSÅ et væld af gallerier, glaspusteri, keramikere og kunsthåndværkere. For eksempel Glas-torvet, hvor en række kunsthåndværkere er gået sammen, og tæt ved ligger kulturcenteret SvanekeGaarden, hvor der både er galleri, musikarrangementer, foredrag, debat og meget andet.

Svaneke har også noget til spillefluglene. Hver onsdag og lørdag i sommersæsonen kan man spille på hønseskidning i Brænderigængen. Her bliver høns sat ind i en indhegning inddelt i 100 nummererede felter, som man kan spille på. Det nummer, hønsene først lægger en klat på, vinder. Overskuddet går til gratis musikarrangementer i Svaneke.

Endelig byder Brændesgårdshaven, Danmarks ældste lege-land, der ligger vest for byen, på nostalgisk legetøj, stort vand-land, robåde, minigolf, bowlingbaner, klatreland, svævebane, blomsterpark, friluftscene og dyrepark.

Læs mere: bornholm.info, svanekevenner.dk, svanekegaarden.dk, braendesgaardshaven.dk



Værd at vide

Plads til: Campingvogne, autocampere og telte. Der kan også lejes campingvogne og villatelte. Cykeludlejning på pladsen. Det er tilladt at medbringe hund.

Strand: Klippestrand på pladsen. Sandstrand er nabo til pladsen.

Afstand til: Svaneke centrum: 1 km

Booking: hullehavn.dk

Hullehavn Camping

v. **Kim Abelstedt Hansen og Elsebeth Boulund Sørensen, Sydskovvej 9, 3740 Svaneke, telefon: +45 56 49 63 63**

HULLEHAVN CAMPING er Danmarks østligste campingplads. Den ligger i gå-afstand til Svaneke og helt ud til klipperne. Du kan se solopgangen over vandet, tage en dukkert i Østersøen eller bare nyde den smukke natur. Da vi ligger på fredet grund, er det naturen, der bestemmer indretningen. Nogle pladser ligger i en lille lund med træer, nogle på et åbent område, og der er områder kun for telte. Fra mange af pladserne er det muligt at se eller få et glimt af vandet.

Vi har gode faciliteter med to nyere og en "retro" badeafdeling, stort fælleskøkken, overdækket terrasse m.m. På legeplad-

sen kan børnene blandt andet lege på en gammel fiskekutter, svinge i gyngerne, tage en tur i karrusellen eller hoppe løs på hoppepuden.

Her er afslappet stemning, fred og ro og god mulighed for at få skuldrene ned. Vi glæder os til at få besøg af dig og vil gøre vores til, at du får en dejlig ferie.

hullehavn.dk

Mail: mail@hullehavn.dk

Facebook: [hullehavn-camping](https://www.facebook.com/hullehavn-camping)

Dueodde Strand



EN AF DANMARKS bedste strande finder man ved Dueodde. Det er ikke bare en påstand, for Dueodde Strand har rent faktisk vundet adskillige førstepladser i konkurrencer om at finde landets bedste badestrand. Det skyldes ikke mindst det hvide sand, der er så fint, at det har været brugt i timeglas. Sandets beskaffenhed har også haft direkte indflydelse på, hvordan Dueodde ser ud. De store klitter er nemlig dannet af det ultra-fine flyvesand, der siden istiden er blæst sammen i klitter.

Området omkring Dueodde var oprindeligt et stort sandflugtsområde, men i 1800-tallet blev det beplantet med fyrretræer og græsarterne marehalm og hjælme for at undgå, at det fløj ind på landmændenes marker. Det stoppede noget af sandflugten, men der er stadig vandreklitter i det nu fredede område.

Dueodde Strand, der strækker sig over flere kilometer på begge sider af Bornholms sydspids, går fra Snogebæk, hvor den er smal. På sydspidsen bliver den bredere for igen at slutte smalt ved Jomfrugård. Møllers Dueodde Camping med kun 400 meter til den børnevenlige strand, og det lave turkisblå vand, er en oplevelse for hele familien.

ER MAN TIL windsurfing, er der rig mulighed for at udfolde sig, og for kitesurfere byder Dueodde på nogle af de bedste vindforhold på hele Bornholm. For begyndere findes der surfingskoler inden for tre kilometer fra pladsen.

Vil man se det hele endnu højere oppefra, finder man i Dueodde Fyr Skandinaviens højeste, der med sine 47 meter giver en fremragende udsigt over hele det sydlige Bornholm, mens man på en vandretur i Dueoddes fyrreskov støder på to bunkere fra Anden Verdenskrig. Den oprindelige plan var, at batterianlægget med kanoner med en rækkevidde på over 40 kilometer skulle kunne lukke for al indsejling østfra, men fra tysk side var der intern uenighed, og anlægget blev aldrig bygget færdigt og taget i brug.

SNOGEBÆK, DER LIGGER kun 5 kilometer fra campingpladsen, er et idyllisk fiskerleje og nærmeste lille by. Den første havn blev bygget i 1869 inde ved kysten, men sandet føg den til hurtigere, end man kunne tømme den. Løsningen blev at bygge havnen 100 meter ude fra kysten, og der ligger den stadig som både kulturminde og fungerende havn forbundet til fastlandet med en gangbro. I selve byen finder man både indkøbsmuligheder, specialbutikker og en masse godt til ganen i form af røgeri, restauranter, cafeer og arbejdende værksteder med håndlavet chokolade eller økologisk is, og hver lørdag formiddag fra maj til september kan man lede efter sjove fund på Bornholms største kræmmermarked.

Læs mere: bornholm.info, visitdenmark.dk



Værd at vide

Plads til: Campingvogne, Autocampere og telte.
Der kan også lejes hytter i 4 forskellige kategorier.
Vi har pool, cykeludlejning på pladsen og det er tilladt at medbringe hund.

Strand: 400 m til Dueodde Strand

Afstand til: Dueodde fyr: 300 meter
Snogebæk: 5 km, Nexø: 7 km
Golfbane: 3 km

Booking: dueodde-camp.dk

Møllers Dueodde Camping

v. Familien Pedersen, Duegårdsvej 2, 3730 Nexø Dueodde, tlf: +45 56 48 81 49

MØLLERS DUEODDE CAMPING byder velkommen til den hyggeligste plads på Bornholm beliggende i fredet skov på øens sydspids. Fra pladsen er der 400 meter til Dueodde strand med sand så fint, at det knitrer, når man går i det. På denne rolige naturperle kan man nyde solopgangen over havet, høre fuglene fløjte i træerne og lade roen falde på sig.

Vi har gode, rene og moderne faciliteter; skøn pool, tennisbane, minigolf, stor legeplads, bordtennis, kæmpe hoppepude m.m. I vores lille minimarked tilbydes et stort udvalg dagligvarer samt sodavand, øl og vin, ligesom vi bager frisk brød hver morgen.

Vi glæder os til at se jer til en afslappet campingferie for hele familien her hos os på Møllers Dueodde Camping.

dueodde-camp.dk
Mail: moeller@dueodde-camp.dk
Facebook: [Møllers Dueodde camping](https://www.facebook.com/Møllers-Dueodde-camping)

Musik, mad, kunsthåndværk og kultur

Om man interesserer sig for natur, mad, historie, litteratur, kunsthåndværk eller musik, og uanset hvor man befinder sig på øen, er der et væld af arrangementer at vælge imellem med deltagelse af både lokale kunstnere, kunstnere fra resten af Danmark og internationale stjerner på besøg.

DER ER MUSIKHUZET i Rønne, som har koncertarrangementer hele året rundt, bl.a. musikfestivalen **Rising**. Der er også **Østersø Jazzfestival** i Nexø omkring august og en lidt anden genre er **Raise Your Horns** i Rønne i september. Her er det noget mere elektrisk og tung musik, der bliver spillet. I midten af august kan musikelskerne feste igennem til den årlige musikfestival **Wonderfestivall** ved Hammershus. Der er også flere dansefestivaler på øen. I løbet af sommeren er der hver dag flere steder, hvor der er live musik af forskellig slags. Hvis man både er til musik og kultur er Svanekegården et af de mest varierede kultursteder på Bornholm med musik, teater og udstillinger.

DE KULTURINTERESSEREDE KAN i ti dage i september forkæles til **Bornholms Kulturuge**. Ellers er der mange forskellige museer rundt omkring med kunst, kunsthåndværk og museer for lokale malere og forfattere bl.a. **Oluf Høst** og **Martin Andersen Nexø**. Der er også mange kunstnere og kunsthåndværkere man kan besøge i deres atelierer eller åbne værksteder. Bornholm er kendt for deres kunsthåndværk og fik i 2017 international anerkendelse og kvalitetsstempel, hvor hele øen – som første ø i verden og første region i Europa – blev udnævnt som **World Craft Region** af det prestigefyldte World Craft Council (WCC), Verdens Kunsthåndværkerråd. Denne titel er en

international anerkendelse af Bornholms unikke kunsthåndværkermiljø med en høj koncentration af talent, høj faglighed, lang tradition, høj kvalitet og mange samarbejder.

SPIS GODT. BORNHOLM har de seneste 10-15 år udviklet sig til en sand **gourmet-ø**, hvor det vrirler med fremragende restauranter og lokale producenter af madvarer. Det lokale præg kan man opleve overalt på øen. Blandt andet på **Gaarden**, der er Danmarks første regionale madkulturhus og samtidig et levende **frilandsmuseum**. Her er målet at arbejde med madkultur, gammeldags og ny.

Bornholm er leveringsdygtig i alle typer af spisesteder – fra almindelige

restauranter til gourmet-restauranter. Mange steder arbejder man med fortolkning af den bornholmske natur, mens røgerierne tilhører den klassiske del af bornholmsk madkultur og findes flere steder på øen. Er man på klippeøen, er det f.eks. oplagt at prøve det klassiske smørbrød **Sol over Gudhjem**, som er rugbrød med røget sild, purlog, løgringe, radiser og rå æggeblomme.

SOLSKINSTIMERNE, SOM DER statistisk er flere af på Bornholm end andre steder i landet, kan smages i øens



frugt, der bliver sødere af den længere modningstid, og mens man i gamle dage spiste traditionelle Krøllebølle-is, arbejder en række lokale ismejerier i dag med at udvikle både smagsvarianter og fremstillingsmetode. Det er også på Bornholm at en af pionererne omkring havtorn holder til lidt uden for Nexø. Hvor der bl.a. også bliver lavet en kefir drik. Når vi er ved de våde varer, er der flere **bryggerier og destillerier**, som leverer både snaps, gin m.m. Bornholm har ganske enkelt noget for enhver smag. Velbekomme.

Læs mere: bornholm.info, bornholmskulturuge.dk, acab.dk, bornholm.info/drikkefestival, bornholmernesmad.dk, <https://issuu.com/destinationbornholm/docs/mm6-2020-online-semko-120>



FOTOS: DESTINATION BORNHOLM

CAMPING BORNHOLM

